



Landeshauptstadt
München
Direktorium



Bürgernahe Stadtverwaltung durch Open Government und eGovernment

**Forum der 7-it
18.07.2011**

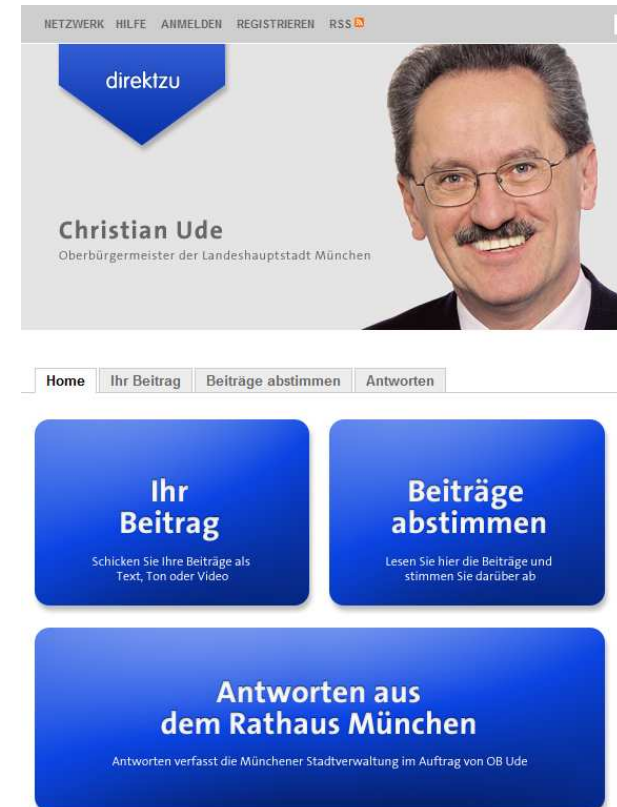
Moritz Sammer, IT-Strategie und IT-Steuerung/ IT-Controlling
Landeshauptstadt München
(16.07.2011) v.1.1

- **Internetaktivitäten Stadt – weltweit**
- **Open Government/ Open Data**
- **Mehr Bürgerbeteiligung durch MOGDy**
 - Ideenwettbewerb
 - Programmierwettbewerb
 - Community
 - Ergebnisse
- **MORE MOGDy – Projekte**
- **Thesen und Diskussion**
- **Bis zum nächsten Mal...**



Internetaktivitäten der Stadt

- muenchen.de
- **Ratsinformationssystem BA u. SR**
- **Facebook/ Twitter Presse- und Informationsamtes**
- **Mietspiegelonline**
- **Rathausumschau**
- **EAP**
- **Aktive digitale Bürgerbeteiligung:**
 - **Direkt zu Christian Ude**
 - ...
 - ...
 - ...





Internetaktivitäten weltweit

- **Fixmystreet City of Edinburgh Council**
- **Sicher essen in Berlin**



Internetaktivitäten Tallinn

- „Europäisches Silicon Valley“
- ID-Card für jeden ab 15
- PKI-Verfahren
- Elektronische Wahlen
- 98% Free WiFi (Freier Internetzugang als Grundrecht!!!)
- Online was geht





HamburgService - Online-Dienste

Suche nach Diensten:

SUCHEN

- ☰ Stadt und Staat
- ☰ HamburgService
 - ☑ Dienste von A-Z
 - ☑ Dienste für Bürger
 - ☑ Dienste für Firmen / Behörden
 - ☑ Dienste nach Anbietern
 - ☑ Dienste nach Anlässen
 - ☑ Dienste nach Zielgruppen
 - ☑ Behördenfinder
 - ☑ Broschüren und Formulare

Willkommen!

Aktuell auf einen Blick: Alle Online-Dienste der Hamburger Behörden

Wichtig:

Dienste, die mit Schlüssel(s)ymbol(en) gekennzeichnet sind, erfordern eine **Online-Registrierung**. Dienste die mit einem Euro-Symbol gekennzeichnet sind, sind **kostenpflichtig**. Diese Seiten sind optimiert für den Internet Explorer ab Version 6.0

Alle Dienste (sortiert von A bis Z)

- ▶ **Akteneinsicht** Akteneinsicht Finanzgericht  
- ▶ **Alle Zuständigkeiten** (Behördenfinder) Hier können sich alle Hamburgerinnen und Hamburger gezielt auf Ihren Verwaltungsbesuch vorbereiten.  
- ▶ **Altenheime, Pflegedienste...** Liste der Hamburger Heime und Datenbank der ambulanten Pflegedienste (jeweils mit Preisen) sowie spezielle pflegerische Angebote (Tagespflege, Hospize, Dementenbetreuung...)  
- ▶ **Aufgrabeschein - Maschinenschnittstelle** Antrag auf Sondernutzung nach § 22 Hamburgisches Wegegesetz
Betrieb mit eingeschränktem Nutzerkreis  
- ▶ **Ausschreibungen** Ausschreibungs- und Einkaufsdienste, Internet-Plattform für öffentliche Ausschreibungen, Vergaben, Verkaufsausschreibungen und Versteigerungen der Freien und Hansestadt Hamburg  
- ▶ **Automatisiertes Grundbuchabrufverfahren**
Amtsgericht Hamburg - Grundbuchauskunft -
Achtung: Nur für Notare, dinglich Berechtigte, Gerichte, Behörden; ggf. andere gemäß § 133 Absatz 2 Satz 2 Grundbuchordnung   

Mein HamburgService

REGISTRIEREN

ANMELDEN

Legende

-  Kostenpflichtiger Dienst
-  Online-Registrierung erforderlich
-  Online-Registrierung und Personalausweisvorlage im Kundenzentrum erforderlich
-  Online-Registrierung mit Authentifizierungszertifikat erforderlich
-  Dienst für Bürger
-  Dienst für Firmen / Behörden

- Internetaktivitäten Stadt – weltweit
- **Open Government/ Open Data**
- Mehr Bürgerbeteiligung durch MOGDy
 - Ideenwettbewerb
 - Programmierwettbewerb
 - Community
 - Ergebnisse
- MORE MOGDy – Projektile
- Thesen und Diskussion
- Bis zum nächsten Mal...



Was ist oGov und oData?

- **Open Government**

Synonym für die **Öffnung** von Regierung und Verwaltung gegenüber der Bevölkerung und der Wirtschaft. Dies bedeutet **mehr Transparenz, mehr Teilhabe**, eine **intensivere Zusammenarbeit**, **mehr Innovation** und eine **Stärkung gemeinschaftlicher Belange** insb. über **Web 2.0**

- **Open Data**

ist eine Philosophie und Praxis, die auf der Grundidee beruht, dass **vorteilhafte Entwicklungen** eingeleitet werden, wenn **Daten für jedermann frei zugänglich** gemacht werden.



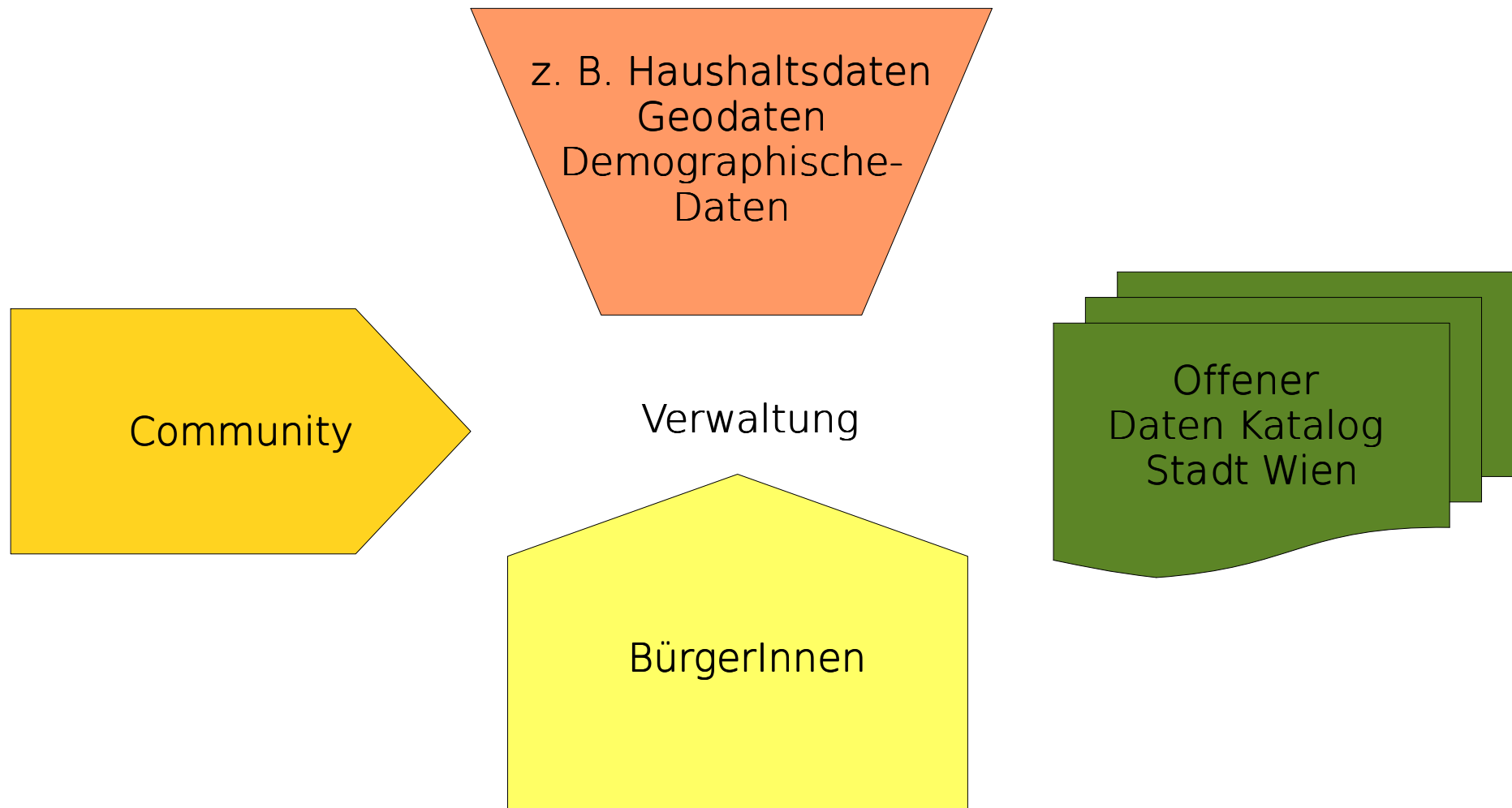
Entwicklung Open Government

- Präsident Barack Obama hat noch am Tage seiner Amtseinführung im Januar 2009 in seinem Memorandum „Transparency and Open Government“ die neuen **verwaltungsstrategischen Grundpfeiler** seiner Präsidentschaft verkündet:
 - Regierung und Verwaltung soll **transparent** sein
 - Regierung und Verwaltung soll **partizipativ** sein
 - Regierung und Verwaltung soll **kollaborativ** sein

MOGDy Open Data

OPEN DATA

- Öffentlich zugänglich, weiterverwendbar, maschinenlesbar



- Internetaktivitäten Stadt – weltweit
- Open Government/ Open Data
- **Mehr Bürgerbeteiligung durch MOGDy**
 - Ideenwettbewerb
 - Programmierwettbewerb
 - Community
 - Ergebnisse
- MORE MOGDy – Projekte
- Thesen und Diskussion
- Bis zum nächsten Mal...




Ein Pilotprojekt muss her...

Die Geburtsstunde von MOGDy



Projektverlauf MOGDy

Adhocracy von Liquid Democracy e. V. aus Berlin





Externe und interne Ziele

- **Ideen für das Digitale München**
ePartizipation/ kooperativ gestalten
- **Digitaler Mehrwert**
Applikationen auf städtischen Daten ermöglichen
- **eGovernment-Roadmap**
Open Innovation
- **Verwaltungsöffnung und Web2.0**
Experimentieren, Pilotprojekt der IT-Strategie



Ideen-Wettbewerb

MOGDy (LHM) Beobachtungsliste Einstellungen abmelden



Landeshauptstadt
München

Hauptseite

Vorschläge

Mitglieder

Suchen

Munich Open Government Day (MOGDy) » Hauptseite

! Du hast Dich erfolgreich angemeldet.

neuer vorschlag

bearbeiten

beobachten

Munich Open Government Day (MOGDy)

Ihre Ideen für das "Digitale München"!

ACHTUNG: Derzeit kann es bei der Benutzung des Internet Explorers zu Problemen kommen. Bitte benutzen Sie Firefox als Browser.

Lieben Dank an die Teilnehmer des Ideen- und Programmierwettbewerbes.

Die Ideenliste wurde am 22.01.2011 an die Leiterin des Direktoriums und IT-Beauftragte der LHM Gertraud Loesewitz übergeben. Die Ideenplattform bleibt weiterhin bestehen und für alle zugänglich. Allerdings findet keine Bepreisung weiterer Ideen statt. Wir laden Sie herzlich ein, Ihre Ideen, Wünsche und Vorschläge zum "Digitalen München" hier einzubringen und mit anderen zu diskutieren: Es geht um alles, was Sie in, mit der oder durch die Stadt München in Zukunft online/digital tun können möchten.

- Wie können wir die Zusammenarbeit mit der Stadtverwaltung, aber auch zwischen BürgerInnen untereinander, digital verbessern?
- Was sollte die Stadt neu/anders anbieten?
- Wenn sie etwas nicht selbst tun soll, was sollte sie ermöglichen, indem sie eine Plattform/Freiräume schafft?
- Unser Tip: Klicken Sie in die grosse Themenwolke [hier] und holen Sie sich Inspiration durch die Ideen anderer! Kopieren und verändern erlaubt! :)

Der MOGDy und die anderen Teilnehmer heissen Sie herzlich willkommen und freuen sich auf Ihre Ideen!

Ich will mitmachen!

Einfach registrieren und loslegen

Mehr Informationen?

Die häufigsten Fragen zum MOGDy

Themen

#it-blog
#namenswettbewerb
app apps4cities behördengang
bezirksausschuss bürger
bürgerservice creativecommons
geodaten interaktiv internet karten
kat_bürgerservice kat_politischebeteiligung
kat_politischeforderung
kat_transparenz kat_verwaltungsprozesse
kindertagesstätten kreisverwaltungsreferat
mobileapplikation n1 n2 navigation online
online-voting opendata opensource
openstreetmap smartphone stadtrat
stadtverwaltung transparenz verkehr
webapplikation wlan
www.muenchen.de zugang öv

File mehr Tags

mogdy.lhd.net



Crowdsourcing mit Adhocracy

dafür

44:0

dagegen

Umstellung des Radroutenplaners auf OpenStreetMap

Ziele und Beschreibung des Vorschlags

Es gibt ja einen Radroutenplaner der Stadt München (s. Link).

Dieser ist allerdings in einem proprietären Format gehalten und endet direkt an den Stadtgrenzen.

Die Stadt möge diesen auf Basis von OpenStreetMap neu aufbauen und damit die Radwegdaten auch an OpenStreetMap weiterreichen. *Bikemap.net* (s. Link) zeigt eindrucksvoll, wie so etwas aussehen kann. Dabei sollten aber die Vorzüge des städtischen Routenplaners wie die verschiedenen Streckenoptionen (Kürzeste Strecke, Haupt-/Freizeitrouten, Grüne Wege, Nebenstraßen + Hauptstraßen mit Radwegen, Nebenstraßen bevorzugt, Nebenstraßen wenn immer möglich, Hauptstraßen bevorzugt, Hauptstraßen wenn immer möglich) erhalten bleiben.

Vorteile:

- Die bestehende Funktionalität bleibt erhalten
- Integration in andere Navigationssysteme auf der Basis von OpenStreetmap
- Integration von Umlandrouten in die Navigation
- Die vorhandenen mit öffentlichen Mittel erhobenen und gepflegten Daten stehen auch Dritten in einem offenen Format zur Verfügung



 **jpawlowski**

verstecken


Re: Umstellung des Radroutenplaners auf OpenStreetMap

Sehr guter Vorschlag! Optimalerweise wird die Nutzung von OpenStreetMap als Datenquelle (und auch als Datenziel) an allen Stellen in der Kommune eingeführt, um eine möglichst konsistente Datenbasis zu haben und zu erhalten.

vor 3 Monaten · änderbar · melden · link

Information

Der Vorschlag wurde von

 MartinEmmerich am 3. Dezember 2010 angelegt. · melden

- [Hauptseite](#)
- [Historie](#)
- [Mitwirkende](#)

Tags

- [openstreetmap](#) ×4
- [kat_sportfreizeit](#)
- [kat_tourismus](#)
- [n1](#)
- [navigation](#)
- [mehr zeigen](#)

Hilfe

- [Was ist ein Vorschlag?](#)
- [Wie kann ich einen Vorschlag unterstützen?](#)
- [Was ist eine Variante?](#)
- [Was bedeutet 'Status quo'?](#)

mogdy.ligaq.net



Ergebnisse Ideenwettbewerb

Ideenwettbewerb

- 1. FixMyStreet für München**
- 2. Informationsfreiheitssatzung in München**
- 3. Publikationen zur freien Weiterverwendung publizieren**
- 4. CAcert4München (freie Zertifikate)**
- 5. Onlinebörse für Freiwilligendienste**



Viel Engagement!

- 164 Ideen
- 557 Mitglieder
- 850 Kommentare
- Projektarbeit mit Bürgern

#it-blog #mogdy-community #namenswettbewerb (apps 2d abfall
abkürzungen adressen ampeln android angestellte anmeldung antrag anträge api **app**
\$40 e... community automobil bar barcamp barcode
Barrierefreiheit bastellen behandeln **behördengang** behördenwegweiser belästigung
beratungsstelle bereits) bezirke beschilderung besucher beteiligung bezahlen
bezirksausschuss bibliothek bildung bildungsreferat buchen butterfly bürger bürgerbeteiligung
bürgerentscheid bürgerinformation bürgerkonto Bürgermeister bürgern **bürgerservice**
bürgerversammlung bürokratieabbau cacert certification chat community creativecommons
data dazu der des diagramm dynamikkompression e-mail eap ecosystem egovernment ehrenamt
einführung einsamkeit einschreibung entsorgung entwickler epost erfindung erreichbarkeit es
fahrpreisverbilligung fahrradwege firmen fixmystreet flexibilität formulare freizeit fundamt fundsache
führerungssicherheit führerschein für gebühren **geodaten** Gesundheit gibt gis gleich gratis
gremien hackday hackerspace hacking handy handy-tickets haushalt hilfe hinweistafel hort hotspot
hygiene idee im infrastruktur infrastruktur initiativen innovation interaktiv internet intranet los ipv6
kalender karten kartographie kat_bildung kat_bürgerservice kat_mobilität
kat_politischebeteiligung kat_politischeforderung kat_soziales kat_sportfreizeit
katalog karte kategorie kat_verwaltungsprozesse kinderbetreuung kindergarten
kindertagesstätten klassik kommerziell kommunikation koordinaten kostensenkung Kreativität
kreisverwaltungsreferat krippe kultur kvr lebensmittel leitzahlen linux linkedata linux lokalisiert
luftbelastung lärm map mashup meldungen mietspiegel migranten mitarbeitern mobileapplikation
mvg mvv mvv-einzugsbereich müll münchen **n1** n2 n3 nachbarschaft namenswettbewerb natur
navigation Neubürger nichtkommerziell offenelizenz **online** online-lobby online-voting onlinebörse
opendata opensource openstreetmap orientierung parkhaus parkpflege parkplatz
Partizipation pdf personalausweis personalisiert plakate plattform poi pomkie probleme protokolle
publicprivatepartnership publikationen qr-code radroutenplaner radverkehr radwege
ratsinformationssystem raumbörse realtime rechtssicherheit recycling referate referenten reparatur
restaurant ris rohdaten rohdatenkatalog räume Schulen schwarzfahrer schwimmbad seedclickfix
selfservice services sicherheit smartphone socialmedia software sondermüll sozialreferat spaß
spielplätze Sport sportstätten Stadt stadtbezirk stadtpläne stadtrat stadtteil
stadtverwaltung stadtviertel statistik statistikwerte status strassenreinigung tag tarif taxi
terminvereinbarung tinkering transiki **transparenz** u-bahn umweltdaten umzug und
veranstaltung verbesserungsvorschläge vereine verkehr Verwaltung verzeichnis volkshochschule
von vorschlagsliste vorschlagswesen wahl wc webapplikation werbefrei wertstoff wikipedia willv
wissensmanagement wlan workshop **www.muenchen.de** Wähler zeitsparen zeitung
Zugang zusammenleben öffnungszeiten ÖV

MOGDy Camp & HackDay

- 70 Teilnehmer
- 15 Teilnehmer





Programmier-Wettbewerb

MOGDy (LHM) Beobachtungsliste Einstellungen abmelden



Landeshauptstadt
München

Hauptseite

Vorschläge

Mitglieder

Suchen

Munich Open Government Day (MOGDy) » Hauptseite

! Du hast Dich erfolgreich angemeldet.

neuer vorschlag

bearbeiten

beobachten

Munich Open Government Day (MOGDy)

Ihre Ideen für das "Digitale München"!

ACHTUNG: Derzeit kann es bei der Benutzung des Internet Explorers zu Problemen kommen. Bitte benutzen Sie Firefox als Browser.

Lieben Dank an die Teilnehmer des Ideen- und Prorammierwettbewerbes.

Die Ideenliste wurde am 22.01.2011 an die Leiterin des Direktoriums und IT-Beauftragte der LHM Gertraud Loesewitz übergeben. Die Ideenplattform bleibt weiterhin bestehen und für alle zugänglich. Allerdings findet keine Bepreisung weiterer Ideen statt. Wir laden Sie herzlich ein, Ihre Ideen, Wünsche und Vorschläge zum "Digitalen München" hier einzubringen und mit anderen zu diskutieren: Es geht um alles, was Sie in, mit der oder durch die Stadt München in Zukunft online/digital tun können möchten.

- Wie können wir die Zusammenarbeit mit der Stadtverwaltung, aber auch zwischen BürgerInnen untereinander, digital verbessern?
- Was sollte die Stadt neu/anders anbieten?
- Wenn sie etwas nicht selbst tun soll, was sollte sie ermöglichen, indem sie eine Plattform/Freiräume schafft?
- Unser Tip: Klicken Sie in die grosse Themenwolke [hier] und holen Sie sich Inspiration durch die Ideen anderer! Kopieren und verändern erlaubt! :)

Der MOGDy und die anderen Teilnehmer heissen Sie herzlich willkommen und freuen sich auf Ihre Ideen!

Ich will mitmachen!

Einfach registrieren und loslegen

Mehr Informationen?

Die häufigsten Fragen zum MOGDy

Themen

#it-blog
 #namenswettbewerb api
 app apps4cities behördengang
 bezirksausschuss bürger
 bürgerservice creativecommons
 geodaten interaktiv internet karten
 kat_bürgerservice kat_politischebeteiligung
 kat_politischeforderung
 kat_transparenz kat_verwaltungsprozesse
 kindertagesstätten kreisverwaltungsreferat
 mobileapplikation n1 n2 navigation online
 online-voting opendata opensource
 openstreetmap smartphone stadtrat
 stadtverwaltung transparenz verkehr
 webapplikation wlan
 www.muenchen.de zugang öv

File mehr Tags

mogdy.lhd.net



Open Data - echt?

Freigegebene Daten - Open Data



Die Stadt öffnet ihren Datenfundus für die allgemeine Auswertung.

Open-Data des Statistischen Amtes

Thema	ORG_Einheit	Link	Stand
Einwohner nach Alterstruktur / Bezirk	D-I Stat. Amt	CSV-Daten	12/2009
Einwohner nach Alterstruktur / Bezirksteil	D-I Stat. Amt	CSV-Daten	12/2009
Einwohner nach Altersgruppe / Bezirk	D-I Stat. Amt	CSV-Daten	12/2010
Einwohner nach Altersgruppe / Bezirksteil	D-I Stat. Amt	CSV-Daten	12/2009
Private Haushalte nach Größe, Nat. / Bezirk	D-I Stat. Amt	CSV-Daten	12/2009
Privathaushalte nach Größe, Nat. / Bezirksteil	D-I Stat. Amt	CSV-Daten	12/2009
Privathaushalte nach Familienst. / Bezirk	D-I Stat. Amt	CSV-Daten	12/2009

**Maschinenlesbar
Offene Formate
Weiterverwendung**

www.muenchen.de/opendata

Freigegebene Daten - Open Data

Bei diesen Daten gibt es technische oder rechtliche Einschränkungen (siehe Nutzungsbedingungen und Datenbeschreibung), um deren Beachtung wir freundlich bitten. Das Projekt MOGDy arbeitet daran, die Daten möglichst gemäß den 10 Open Data Prinzipien zur Verfügung zu stellen.

Ausgewählte Daten des Statistischen Amtes

Thema	ORG_Einheit	Link	Stand
Einwohner nach Altersgruppe / Bezirk	D-I Stat. Amt	CSV-Daten	12/2009
Privathaushalte nach Familienst. / Bezirk	D-I Stat. Amt	CSV-Daten	12/2009
Privatsinglehaushalte / Bezirk	D-I Stat. Amt	CSV-Daten	12/2009
Natürliche Mobilität / Bezirksteil	D-I Stat. Amt	CSV-Daten	12/2009
Kraftfahrzeuge nach Typ, qcm / Bezirk	D-I Stat. Amt	CSV-Daten	12/2009

Weiterverwendung?

Nutzungsbedingungen und Datenbeschreibung

Daten der politischen Gremien im Rathaus

Thema	ORG_Einheit	Link	Stand
Ratsinformationssystem	D-I Stat. Amt	Daten, HTML	12/2009

www.muenchen.de/data



Digitaler Mehrwert: Apps

- **Die Kreativste App** – U-Bahn Locator (Drasko Kopic)
- **Beste Umsetzung aus der Ideenliste** – Butterfly (Stefan Zaunseder, Dietmar Kratzer)
- **Bester Beitrag eines Teams** – München POI (Hochschule München, vertreten durch Christoph Ponikwar, Michael Polotzek, Franz Mathauser, Christoph-Samuel Pitter, Christoph Blumreiter, Stefan Fietz, Marco Schuster und Johannes Borchardt)
- **Publikums-Voting** – Butterfly (Stefan Zaunseder, Dietmar Kratzer)

Kreativste Datennutzung

Besuch der FOSDEM 2012 inklusive Anreise

Beste Anwendung eines Start-Ups/Teams

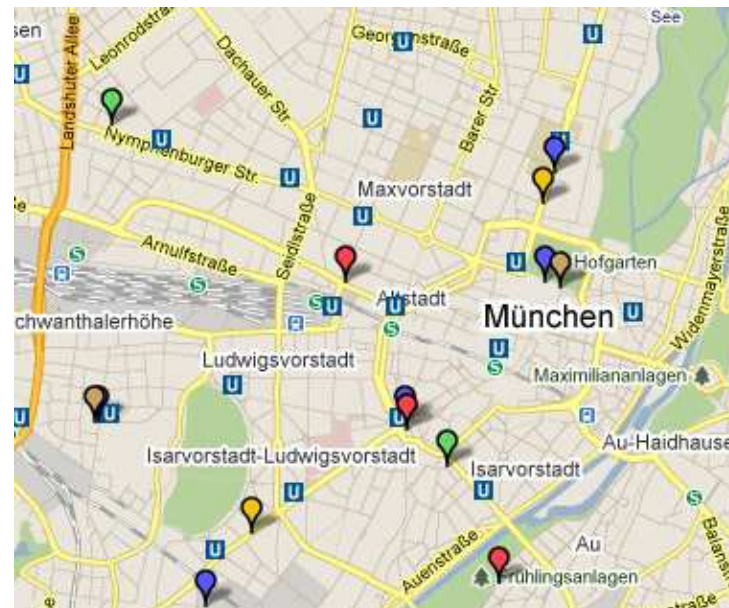
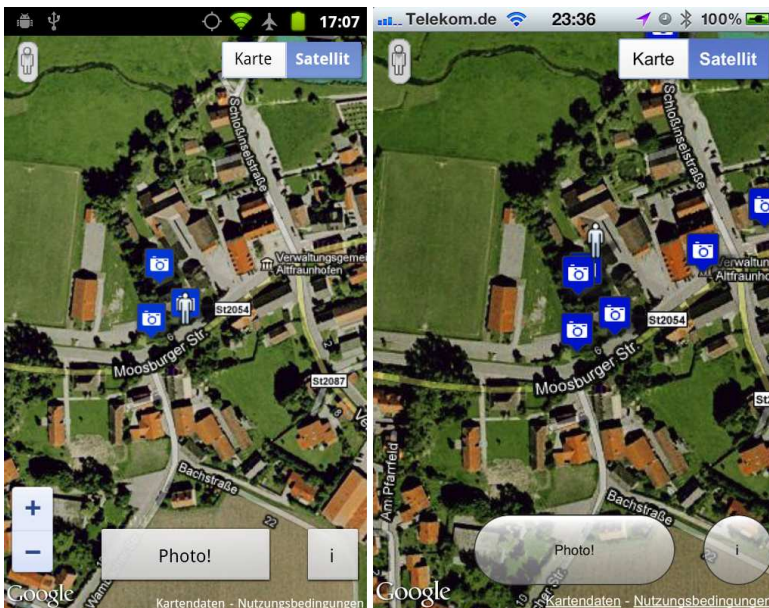
Ein Tisch auf dem Oktoberfest 2011

Beste Umsetzung von Vorschlägen aus dem Ideenwettbewerb (AdHoc-Prozess)

MWV-Jahreskarte (10 Ringe)

Publikumspreis

Lassen Sie sich überraschen...





Ergebnisse Programmierwettbewerb

Programmierwettbewerb

Points of Interest – Finder (Mobile App.)

Mark-a-Spot (Webanwendung)

Datenmapping auf Bezirkskarte (Webanwendung)

„Neu in München“ (Webanwendung)

Flächenhaftes Datenmapping (Programm)

Datenlandkarte (Programm)

Datenlandkarte (Webanwendung)

U-Bahn Locator (Webanwendung)



Community-Partner



liquid democracy e.v.



adhocracy



HOCHSCHULE
FÜR ANGEWANDTE
WISSENSCHAFTEN
MÜNCHEN

government **2.0** netzwerk deutschland

... und Hunderte engagierte Münchner Bürgerinnen und Bürger!



Community-Building

- **MOGDy-Community trifft sich an jedem letzten Montag des Monats**
- **Planung und Durchführung gemeinsamer Projekte**

dafür

6:0

dagegen

MOGDy-Community: Ziele und Aufbau

Ziele und Beschreibung des Vorschlags

Beim MOGDy Hackday (12.02.2011) haben wir gemeinsam mit Interessierten Ziele der Community formuliert. Beim nächsten MOGDy-Freunde-Stammtisch im März wollen wir diese Ziele mit euch diskutieren. Selbstverständlich könnt ihr die Kommentarfunktion nutzen.

1. Kontinuierliche Zusammenarbeit mit der LHM (Public Community Partnership)
2. Fortlaufende digitale Bürgerbeteiligung (eParticipation)
3. Unterstützung der LHM bei eGovernment Planungen
4. Veröffentlichung von Daten nach den Open Data Principles forcieren
5. Zusammenarbeit mit wissenschaftlichen Einrichtungen der Stadt München
6. Aufbau und Erhalt einer Open Source Community für die Verwendung von Offenen Daten



Warum?



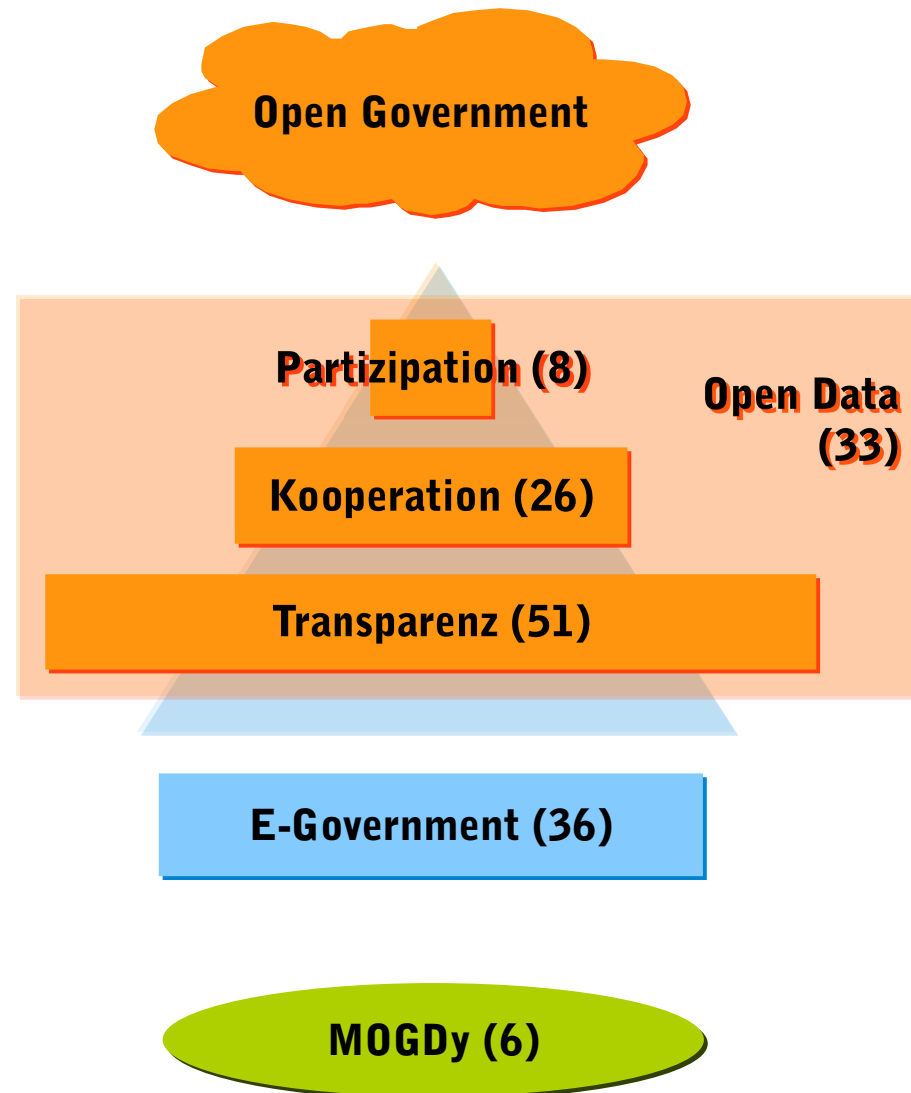
Landeshauptstadt
München
Direktorium

Was bringt das Ganze?



Viele nutzbare Ideen

- Ausschuss <1%
- 153 Ideen
- Priorisierung
- Berücksichtigung in eGovernment





Suchtreffer



Landeshauptstadt
München
Direktorium

MOGDy München

Ungefähr 29.400 Ergebnisse (0,07 Sekunden)

- **Pionier in Deutschland**
- **12 Stadtratsanträge (SPD, CSU, Bündnis 90' Grünen)**
- **IT-Blog - <http://www.muenchen.de/it-blog>**
- **Großes Interesse BMI, Europäische Union**
- **EPSA und eGov Wettbewerb „München ist IT-Hauptstadt“**

Aufwand

- €
- **3/12 über 12 Monate**
- **Offenheit für Experimente**
- **Viel Goodwill und Engagement**
- **Unterstützung durch Community**

Danke ans Team!

Kirsten Böge, KBC
Heidi Schulenburg, F13
Kerstin Seeger, MIT-K
Ralph Winzer, D041
Stefan Huber, T01
Christopher Korn, D012
Max Sarta, D061
Nick Pleli, D052
Christoph Walter, D041
Moritz Sammer, MIT-K
Dr. Michael Thiel, KBC
Dr. Roberto Ziller, ITA
Dr. Marcus Dapp, ITS

- Internetaktivitäten Stadt – weltweit
- Open Government/ Open Data
- Mehr Bürgerbeteiligung durch MOGDy
 - Ideenwettbewerb
 - Programmierwettbewerb
 - Community
 - Ergebnisse
- **MORE MOGDy – Projekte**
- Thesen und Diskussion
- Bis zum nächsten Mal...

- Inbetriebnahme www.muenchen-mogdy.de
- Community Management
- Stadtratsanträge
- Weitere Open Datas
- Verwendung eGovernment Roadmap
- Umsetzung von Ideen

- Internetaktivitäten Stadt – weltweit
- Open Government/ Open Data
- Mehr Bürgerbeteiligung durch MOGDy
 - Ideenwettbewerb
 - Programmierwettbewerb
 - Community
 - Ergebnisse
- MORE MOGDy – Projekte
- **Thesen und Diskussion**
- Bis zum nächsten Mal...



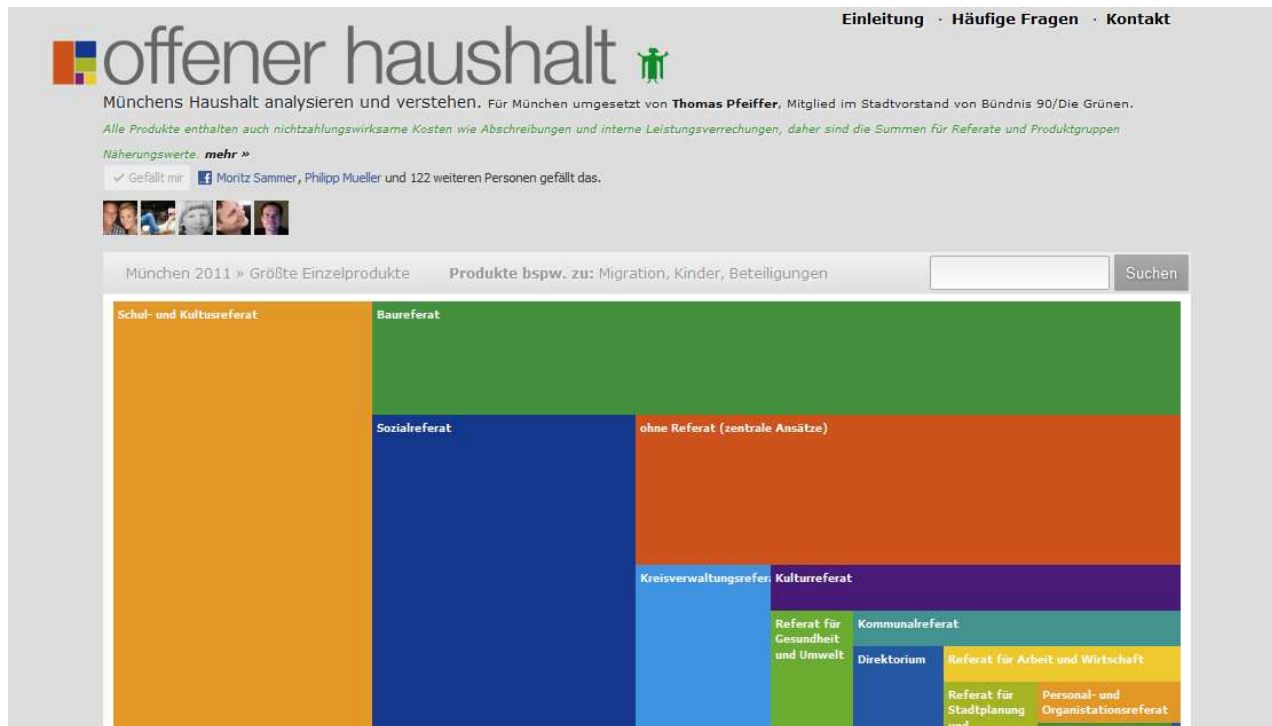
Diskussion



Landeshauptstadt
München
Direktorium

Thesen zur Diskussion

**Die Verwaltung ist das
»Betriebssystem« der Gemeinschaft.
Sie sollte deshalb so offen wie möglich
sein.**



- Internetaktivitäten Stadt – weltweit
- Open Government/ Open Data
- Mehr Bürgerbeteiligung durch MOGDy
 - Ideenwettbewerb
 - Programmierwettbewerb
 - Community
 - Ergebnisse
- MORE MOGDy – Projekte
- Thesen und Diskussion
- **Bis zum nächsten Mal...**



Die Erfolgsgeschichte geht weiter...

**... wir sind dann kurz offline bis
zur eGovernment Roadmap...**



Landeshauptstadt
München
Direktorium



Vielen Dank!

Moritz Sammer, IT-Strategie,
Landeshauptstadt München

<http://www.muenchen.de/it-blog>

mogdy@muenchen.de

